









- Условные обозначения:
-  - Границы территории, в отношении которой осуществляется подготовка проекта планировки
 -  - Границы планируемых элементов планировочной структуры (Улично-дорожная сеть)
 -  - Устанавливаемые красные линии
 -  - Номера характерных точек устанавливаемых красных линий, в том числе точек начала и окончания красных линий

						Документация по планировке территории в составе проекта планировки и проекта межевания территории линейного объекта «Устройство улично-дорожной сети в части деревни Даймище Гатчинского муниципального округа»			
Изм.	Кол.уч.	Лист	N док.	Подпись	Дата	Проект планировки территории. Материалы по обоснованию.	Стадия	Лист	Листов
Разработал	Коппалова				2025		ППТ	1	1
Проверил	Зюбан				2025	Чертеж красных линий. Масштаб 1:1000			
Н. контр.	Ермолина				2025				